



Agencia
Desarrollo
de La
Rioja

Departamento de Gestión

SICAP - Sistema de Información Contable

INVENTARIO - RELACIÓN DE BIENES

Fecha: 10/05/17

Hora: 07:40:18

Página 1

Usuario: LO12500107

Ejercicio: 2017

Nº Bien	Denominación	Nº Serie	Inmov en curso	Tipo Dominio	Natu- raleza	Tipología Física	Título Derecho	Fecha Adquisición	Valor Adquisición	Importe Amortizado	Pendiente Amortizar	Valor Contable Neto
Tipo de Bien: ARNEDRUSTI - ADER INFRAESTRUCTURAS ARNEDO RUSTICA												
1.642	ADQUISICION PARCELA RUSTICO EN QUEL / QUEL 6.323 METROS		D	M	15	1	30/04/2013	24.500,00	0.00	0.00	0.00	24.500,00
1.643	ADQUISICION PARCELA RUSTICO EN QUEL / QUEL 2.010 METROS		D	M	15	1	30/04/2013	10.050,00	0.00	0.00	0.00	10.050,00
1.644	ADQUISICION PARCELA RUSTICO EN QUEL / QUEL 1.257 METROS		D	M	15	1	30/04/2013	6.285,00	0.00	0.00	0.00	6.285,00
Total ARNEDRUSTI - ADER INFRAESTRUCTURAS ARNEDO RUSTICA									40.835,00	0.00	0.00	40.835,00
TOTAL RELACION									40.835,00	0.00	0.00	40.835,00



Agencia
Desarrollo
de La
Rioja

Departamento de Gestión

SICAP - Sistema de Información Contable

INVENTARIO - RELACIÓN DE BIENES

Fecha: 10/05/17

Hora: 07:40:32

Página 1

Usuario: LO12500107

Ejercicio: 2017

Nº Bien	Denominación	Nº Serie	Inmov en curso	Tipo Dominio	Natu- raleza	Tipología Fisica	Título Derecho	Fecha Adquisición	Valor Adquisición	Importe Amortizado	Pendiente Amortizar	Valor Contable Neto
Tipo de Bien: ARNEDURB - ADER INFRAESTRUCTURAS ARNEDO URBANA												
1.633	ADQUISICION PARCELA URBANA EN ARNEDO / ARNEDO	55.508,15 METROS		D	M	15	1	30/04/2013	3.275.839,36	0,00	0,00	3.275.839,36
1.634	ADQUISICION PARCELA URBANA EN ARNEDO / ARNEDO	10.850 METROS		D	M	15	1	30/04/2013	640.317,81	0,00	0,00	640.317,81
1.635	ADQUISICION PARCELA URBANA EN ARNEDO / ADER	13.230 METROS		D	M	15	1	30/04/2013	780.774,62	0,00	0,00	780.774,62
1.636	ADQUISICION PARCELA URBANA EN ARNEDO / ARNEDO	55.508,51 METROS		D	M	15	1	30/04/2013	3.275.860,61	0,00	0,00	3.275.860,61
1.637	ADQUISICION PARCELA URBANA EN ARNEDO / ARNEDO	51308,51		D	M	15	1	30/04/2013	3.027.995,65	0,00	0,00	3.027.995,65
1.638	ADQUISICION PARCELA URBANA EN ARNEDO / ARNEDO	36.515 METROS		D	M	15	1	30/04/2013	2.154.949,76	0,00	0,00	2.154.949,76
1.639	ADQUISICION PARCELA URBANA EN ARNEDO / ARNEDO	19.481,45 METROS		D	M	15	1	30/04/2013	1.149.706,86	0,00	0,00	1.149.706,86
1.641	ADQUISICION PARCELA URBANA EN ARNEDO / ARNEDO	17.608 METROS		D	M	15	1	30/04/2013	1.039.144,33	0,00	0,00	1.039.144,33
Total ARNEDURB - ADER INFRAESTRUCTURAS ARNEDO URBANA									15.344.589,00	0,00	0,00	15.344.589,00
TOTAL RELACION									15.344.589,00	0,00	0,00	15.344.589,00



Agencia
Desarrollo
de La
Rioja

Usuario: LO12500107


Departamento de Gestión

SICAP - Sistema de Información Contable

INVENTARIO - RELACIÓN DE BIENES

Ejercicio: 2017

Nº Bien	Denominación	Nº Serie	Inmov en curso	Tipo Dominio	Natu- raleza	Tipología Física	Título Derecho	Fecha Adquisición	Valor Adquisición	Importe Amortizado	Pendiente Amortizar	Valor Contable Neto
Tipo de Bien: AUTOL URBANA - ADER INFRAESTRUCTURAS AUTOL URBANA												
1.646	ADQUISICION PARCELA URBANA AUTOL / AUTOL	1.460,90 METROS	D	M	15	1	30/04/2013	98.897,43	0.00	0.00	0.00	98.897,43
1.647	ADQUISICION PARCELA URBANA AUTOL / AUTOL	3.714,72 METROS	D	M	15	1	30/04/2013	251.472,56	0.00	0.00	0.00	251.472,56
1.648	ADQUISICION PARCELA URBANA AUTOL / AUTOL	5.167,22 METROS	D	M	15	1	30/04/2013	349.801,34	0.00	0.00	0.00	349.801,34
1.649	ADQUISICION PARCELA URBANA AUTOL / AUTOL	4.228,50 METROS	D	M	15	1	20/09/2013	286.253,53	0.00	0.00	0.00	286.253,53
1.650	ADQUISICION PARCELA URBANA AUTOL / AUTOL	3.518,25 METROS	D	M	15	1	30/04/2013	238.172,28	0.00	0.00	0.00	238.172,28
1.651	ADQUISICION PARCELA URBANA AUTOL / AUTOL	2.456,11 METROS	D	M	15	1	30/04/2013	166.269,40	0.00	0.00	0.00	166.269,40
1.652	ADQUISICION PARCELA URBANA AUTOL / AUTOL	13.151,83 METROS	D	M	15	1	30/04/2013	890.329,37	0.00	0.00	0.00	890.329,37
1.653	ADQUISICION PARCELA URBANA AUTOL / AUTOL	3.293,80 METROS	D	M	15	1	30/04/2013	222.977,86	0.00	0.00	0.00	222.977,86
1.654	ADQUISICION PARCELA URBANA AUTOL / AUTOL	9.789,31 METROS	D	M	15	1	30/04/2013	662.699,43	0.00	0.00	0.00	662.699,43
1.655	ADQUISICION PARCELA URBANA AUTOL / AUTOL	4.751,22 METROS	D	M	15	1	30/04/2013	321.639,71	0.00	0.00	0.00	321.639,71
1.656	ADQUISICION PARCELA URBANA AUTOL / AUTOL	3.879,47 METROS	D	M	15	1	30/04/2013	262.625,51	0.00	0.00	0.00	262.625,51
1.657	ADQUISICION PARCELA URBANA AUTOL / AUTOL	2.442,49	D	M	15	1	30/04/2013	165.347,38	0.00	0.00	0.00	165.347,38
1.748	ADQUISICION PARCELAS POLIGONO DE AUTOL / POLIGONO AUTOL		P	M	8	1	30/12/2014	309.189,96	0.00	0.00	0.00	309.189,96
1.749	ADQUISICION TERRENO AUTOL POLIGONO / POLIGONO AUTOL		P	M	8	1	30/12/2014	154.594,98	0.00	0.00	0.00	154.594,98
1.750	ADQUISICION PARCELAS POLIGONO AUTOL / POLIGONO AUTOL		P	M	8	1	30/12/2014	154.594,98	0.00	0.00	0.00	154.594,98
1.751	ADQUISICION TERRENO POLIGONO AUTOL / POLIGONO AUTOL		P	M	8	1	30/12/2014	64.929,89	0.00	0.00	0.00	64.929,89
1.752	ADQUISICION TERRENOS POLIGONO AUTOL / POLIGONO AUTOL		P	M	8	1	30/12/2014	32.464,95	0.00	0.00	0.00	32.464,95



Agencia
Desarrollo
de La
Rioja

Departamento de Gestión

SICAP - Sistema de Información Contable

INVENTARIO - RELACIÓN DE BIENES

Fecha: 10/05/17


Hora: 07:40:54

Página 2

Usuario: LO12500107

Ejercicio: 2017

Nº Bien	Denominación	Nº Serie	Innov en curso	Tipo Dominio	Natu- raleza	Tipología Fisica	Título Derecho	Fecha Adquisición	Valor Adquisición	Importe Amortizado	Pendiente Amortizar	Valor Contable Neto
1.753	ADQUISICION DE TERRERO POLIGONO AUTOL / POLIGONO AUTOL			P	M	8	1	30/12/2014	3.329,86	0,00	0,00	3.329,86
1.754	ADQUISICION TERRENO POLIGONO AUTOL / POLIGONO AUTOL			P	M	8	1	30/12/2014	32.464,95	0,00	0,00	32.464,95
1.755	ADQUISICION TERRENOS POLIGON AUTOL S-2 / POLIGONO AUTOL			P	M	8	1	30/12/2014	5.132,92	0,00	0,00	5.132,92
1.756	ADQUISICION TERRENOS POLIGONO AUTOL S-2 / POLIGONO AUTOL S-2			P	M	8	1	30/12/2014	2.570,67	0,00	0,00	2.570,67
1.757	ADQUISICION PARCELA POLIGONO AUTOL S-2 / POLIGONO AUSEJO S-2			P	M	8	1	30/12/2014	6.045,69	0,00	0,00	6.045,69
1.758	ADQUISICION PARCELA POLIGONO AUTOL S-2 / POLIGONO AUTOL S-2			P	M	8	1	30/12/2014	1.290,47	0,00	0,00	1.290,47
1.759	AQUISICION TERRENO POLIGONO AUTOL S-2 / POLIGONO AUTOL			P	M	8	1	30/12/2014	5.164,36	0,00	0,00	5.164,36
1.812	ADQUISICION PARCELA AUTOLA Y 3 / PARCELAS AUTOLA Y 3 AUTOL			P	M	8	1	17/12/2015	419.402,37	0,00	0,00	419.402,37
Total AUTOL URBA - ADER INFRAESTRUCTURAS AUTOL URBANA									5.107.661,85	0,00	0,00	5.107.661,85
TOTAL RELACION									5.107.661,85	0,00	0,00	5.107.661,85



Agencia
Desarrollo
de La
Rioja

Departamento de Gestión
SICAP - Sistema de Información Contable
INVENTARIO - RELACIÓN DE BIENES

Fecha: 10/05/17
Hora: 07:41:07
Página 1

Usuario: LO12500107

Ejercicio: 2017

Nº Bien	Denominación	Nº Serie	Inmov en curso	Tipo Dominio	Natu- raleza	Tipología Física	Título Derecho	Fecha Adquisición	Valor Adquisición	Importe Amortizado	Pendiente Amortizar	Valor Contable Neto
Tipo de Bien: AUTOLRUSTI - ADER INFRAESTRUCTURAS AUTOL RUSTICA												
1.645	ADQUISICION PARCELA RUSTICO EN AUTOL / AUTOL 46.751,82 METROS		D	M	15	1	30/04/2013	46.751,82	0.00	0.00	0.00	46.751,82
Total AUTOLRUSTI - ADER INFRAESTRUCTURAS AUTOL RUSTICA									46.751,82	0.00	0.00	46.751,82
TOTAL RELACIÓN									46.751,82	0.00	0.00	46.751,82



Agencia
Desarrollo
de La
Rioja

Departamento de Gestión

SICAP - Sistema de Información Contable

INVENTARIO - RELACIÓN DE BIENES

Fecha: 10/05/17

Hora: 07:41:23

Página 1

Usuario: LO12500107

Ejercicio: 2017

Nº Bien	Denominación	Nº Serie	Inmov en curso	Tipo Dominio	Natu- raleza	Tipología Física	Título Derecho	Fecha Adquisición	Valor Adquisición	Importe Amortizado	Pendiente Amortizar	Valor Contable Neto
Tipo de Bien: INFRAOBRA - INFRAESTRUCTURA CALAHORRA-AGON Y RIBAFRE												
1.658	ADQUISICION TERRERNO EN RIBAFRECHA / RIBAFRECHA		D	M	15	1	30/04/2013	19.550,02	0.00	0.00	0.00	19.550,02
1.659	ADQUISICION TERRERNO EN CALAHORRA / CALAHORRA		D	M	15	1	30/04/2013	18.150,02	0.00	0.00	0.00	18.150,02
1.660	ADQUISICION TERRERNO EN AGONCILLO / AGONCILLO		D	M	15	1	20/09/2013	31.329,11	0.00	0.00	0.00	31.329,11
Total INFRAOBRA - INFRAESTRUCTURA CALAHORRA-AGON Y RIBAFRE									69.029,15	0.00	0.00	69.029,15
TOTAL RELACIÓN									69.029,15	0.00	0.00	69.029,15



Agencia
Desarrollo
de La
Rioja

Departamento de Gestión.

SICAP - Sistema de Información Contable

INVENTARIO - RELACIÓN DE BIENES

Fecha: 10/05/17


Hora: 07:41:43

Página 1

Usuario: LO12500107

Ejercicio: 2017

Nº Bien	Denominación	Nº Serie	Innov en curso	Tipo Dominio	Natu- raleza	Tipología Física	Título Derecho	Fecha Adquisición	Valor Adquisición	Importe Amortizado	Pendiente Amortizar	Valor Contable Neto
Tipo de Bien: INMUEBLE - EDIFICIOS Y OTRAS CONSTRUCCIONES												
483	ADQUISICIÓN EDIFICIOS ADMINISTRATIVOS / MURO DE LA MATA, 13-14							01/10/1998	2.109.552,48	404.330,88	1.705.221,60	1.705.221,60
484	CERTIFICACIÓN Nº 3 / MURO DE LA MATA, 13-14							04/04/1999	138.145,12	25.787,07	112.358,05	112.358,05
485	OBRAS VESTÍBULO / MURO DE LA MATA, 13-14							27/11/2000	21.926,48	3.745,76	18.180,72	18.180,72
486	HONORARIOS DIRECCIÓN / MURO DE LA MATA, 13-14							29/11/2000	2.824,68	482,60	2.342,08	2.342,08
550	ADQUI. MURO DE LA MATA, 13-1º DRCHA. / MURO DE LA MATA, 13-1º DRCHA.							06/11/2002	384.000,00	57.920,00	326.080,00	326.080,00
593	ADQUISICIÓN EDIF. ADMINISTRATIVOS / AGENCIA DE DESARROLLO ECONÓMICO CONSTR. 199,82 Y UTIL 167,74							04/04/1999	435.212,26	81.239,58	353.972,68	353.972,68
606	CERTIFICADO Nº 3 / MURO DE LA MATA, 13-14							20/05/1999	45.094,93	8.380,15	36.714,78	36.714,78
607	CERTIFICADO Nº 3 / MURO DE LA MATA, 13-14							09/09/1999	12.019,98	2.193,65	9.826,33	9.826,33
743	HONORARIOS REDACCIÓN DE PROYECTO BÁSICO / MURO DE LA MATA, 13-1º DRCHA.							24/06/2004	11.832,00	1.597,32	10.234,68	10.234,68
770	PREMIO PROY. CENTRO TECNOLÓGICO CALZADO / MURO DE LA MATA, 13-14							27/10/2004	6.000,00	790,00	5.210,00	5.210,00
771	PREMIO PROY. CENTRO TECNOLÓGICO CALZADO / MURO DE LA MATA, 13-14							27/10/2004	6.000,00	790,00	5.210,00	5.210,00
772	PREMIO PROY. CENTRO TECNOLÓGICO CALZADO / MURO DE LA MATA, 13-14							10/11/2004	6.000,00	785,00	5.215,00	5.215,00
780	TASA LICENCIA OBRA PISO 1º DCHA. MURO MA / MURO DE LA MATA 13-14							03/03/2005	158,60	20,27	138,33	138,33
816	CERTIF. 1 HONORARIOS APAREJADOR PISO 1 / PISO 1º MURO DE LA MATA 13-13							05/09/2005	1.274,27	156,07	1.118,20	1.118,20
823	HONORARIOS ARQUITECTO OBRA PISO 1º MURO / MURO DE LA MATA 13-14							14/12/2005	11.950,00	1.434,00	10.516,00	10.516,00
824	CERT. 2 HONOR. APAREJADOR OBRA PISO 1 MU / MURO DE LA MATA 13-14 PISO 1º							14/12/2005	9.655,47	1.158,63	8.496,84	8.496,84
825	OBRA PISO PRIMERO OFICINAS MURO DE LA MA / PISO PRIMERO MURO DE LA MATA 13-14							21/12/2005	283.999,45	34.079,89	249.919,56	249.919,56



Agencia
Desarrollo
de La
Rioja

Departamento de Gestión


SICAP - Sistema de Información Contable

INVENTARIO - RELACIÓN DE BIENES

Usuario: LO12500107

Ejercicio: 2017

Nº Bien	Denominación	Nº Serie	Innov en curso	Tipo Dominio	Natu- raleza	Tipología Física	Título Derecho	Fecha Adquisición	Valor Adquisición	Importe Amortizado	Pendiente Amortizar	Valor Contable Neto
890	HONORARIOS APAREJADOR C.T. CALZADO EN AR / POLÍGONO EL RAPOSAL EN ARNEDO							27/03/2006	7.510,71	882,54	6.628,17	6.628,17
916	CERTIFICACION 10 CT CALZADO EN ARNEDO / POL. RAPOSAL EN ARNEDO							04/04/2006	6.199,69	723,33	5.476,36	5.476,36
926	certificación 11 c.t. calzado en arnedo / pol. raposal en arnedo							08/05/2006	169.082,61	19.585,45	149.497,16	149.497,16
934	CERTIFICACIÓN 13 OBRAS C.T. CALZADO EN A / POLÍGONO RAPOSAL DE ARNEDO							29/05/2006	170.485,52	19.747,92	150.737,60	150.737,60
940	HONOR. PROYECTO Y DIRECCIÓN OBRA ARNEDO / POL. RAPOSAL EN ARNEDO							22/06/2006	285.473,30	32.829,40	252.643,90	252.643,90
941	HONOR. PROYECTO Y DIRECCIÓN OBRA ARNEDO / POL. RAPOSAL EN ARNEDO							10/07/2006	32.903,92	3.756,54	29.147,38	29.147,38
942	HONOR. PROYECTO Y DIRECCIÓN OBRA ARNEDO / POL. RAPOSAL EN ARNEDO							10/07/2006	1.278,79	146,02	1.132,77	1.132,77
944	HONOR. PROYECTO Y DIRECCIÓN OBRA ARNEDO / POL. RAPOSAL EN ARNEDO							10/07/2006	29.754,00	3.396,92	26.357,08	26.357,08
946	1.1.2.03/2005 ABONO CERTIF. 13 CT CALZAD /							26/07/2006	509.810,52	58.203,39	451.607,13	451.607,13
947	CERTIFICACIÓN 14 OBRAS C.T. ARNEDO /							31/08/2006	48.138,41	5.455,64	42.682,77	42.682,77
948	CERTIFICACIÓN 14 OBRA DEL C.T. ARNEDO /							31/08/2006	262.671,79	29.769,49	232.902,30	232.902,30
958	CERTIFICACION 15 OBRA CT CALZADO EN ARNE / ARNEDO							31/08/2006	31.138,11	3.528,97	27.609,14	27.609,14
961	CERT. 1 RECINTO FERIAL EN NÁJERA / NÁJERA							27/09/2006	241.469,23	27.165,26	214.303,97	214.303,97
984	CERT. 2 OBRA RECINTO FERIAL EN NAJERA / NAJERA							18/10/2006	528.711,55	59.039,50	469.672,05	469.672,05
985	CERT. 3 OBRA RECINTO FERIAL EN NAJERA / NAJERA							14/11/2006	157.276,21	17.431,42	139.844,79	139.844,79
986	HONORARIOS DIRECCIÓN OBRA CT DEL CALZADO / POL. RAPOSAL 78 ARNEDO							14/11/2006	243.681,13	27.007,98	216.673,15	216.673,15
1.008	CERTIF. 4 OBRA CONSTRUC. RECINTO FERIAL / NÁJERA							15/11/2006	4.505,87	499,41	4.006,46	4.006,46
								12/12/2006	389.235,82	42.815,96	346.419,86	346.419,86



Agencia
Desarrollo
de La
Rioja

Departamento de Gestión

SICAP - Sistema de Información Contable

INVENTARIO - RELACIÓN DE BIENES

Fecha: 10/05/17

Hora: 07:41:43

Página 5

Usuario: LO12500107

Ejercicio: 2017

Nº Bien	Denominación	Nº Serie	Inmov en curso	Tipó Dominio	Natu- raleza	Tipología Física	Título Derecho	Fecha Adquisición	Valor Adquisición	Importe Amortizado	Pendiente Amortizar	Valor Contable Neto
1.168	REDACCIÓN PROYECTO Y EJECUCIÓN OBRA NAJE /NAJERA							14/06/2007	285.680,77	29.996,50	255.684,27	255.684,27
1.169	REDACCIÓN PROYECTO AMPLIACIÓN OBRA NAJER / NAJERA							16/08/2007	109.965,37	11.363,05	98.602,32	98.602,32
1.170	DIRECCIÓN TÉCNICA AMPLIACIÓN OBRA NAJERA / NAJERA							16/08/2007	53.820,55	5.561,50	48.259,05	48.259,05
1.178	OBRAS COMPLEMENTARIAS CT CALZADO ARNEDO / POLÍGONO RAPOSAL EN ARNEDO							16/08/2007	48.438,50	5.005,31	43.433,19	43.433,19
1.182	DERECHOS ENGANCHE OBRA RECINTO NAJERA / NAJERA							15/10/2007	260.709,79	26.505,52	234.204,27	234.204,27
1.340	OBRA CIVIL ACOMETIDA LÍNEA TELEFÓNICA / PABELLON MULTUSOS DE NÁJERA			D	M	6	1	26/05/2008	3.965,30	379,98	3.585,32	3.585,32
1.491	PROY. CONTROL TEMPERATURAS RECINTO NÁJER / RECINTO FERIAL NÁJERA			U	M	8	1	29/12/2009	104.866,45	8.389,28	96.477,17	96.477,17
1.496	ULTIMA CERTIFICACION RECINTO NÁJERA / RECINTO FERIAL EN NÁJERA			D	M	6	1	09/03/2010	183.672,41	14.234,58	169.437,83	169.437,83
1.497	ULTIMA CERTIFICACION RECINTO NÁJERA / RECINTO FERIAL EN NÁJERA			D	M	6	1	09/03/2010	9.157,63	709,74	8.447,89	8.447,89
1.498	ULTIMA CERTIFICACION RECINTO NÁJERA / RECINTO FERIAL EN NÁJERA			D	M	6	1	30/12/2009	322.184,84	25.774,80	296.410,04	296.410,04
1.499	ULTIMA CERTIFICACION RECINTO NÁJERA / RECINTO FERIAL EN NÁJERA			D	M	6	1	30/12/2009	27.453,57	2.196,32	25.257,25	25.257,25
1.514	ULTIMA CERTIFICACION RECINTO NÁJERA / NAJERA			D	M	6	1	09/04/2010	165.270,59	12.670,77	152.599,82	152.599,82
1.521	INSTALACIÓN TEMPERATURAS Y CONTROL HUMOS / RECINTO FERIA EN NAJERA			U	M	6	4	30/06/2010	104.866,45	7.864,95	97.001,50	97.001,50
1.564	LICENCIA DE OBRAS RECINTO FERIAL Y PABEL / RECINTO FERIAL PABELLON MUT. NAJERA			U	M	6	1	02/03/2010	5.587,09	432,99	5.154,10	5.154,10
1.747	ADSCRIPCION CENTRO TECNOLOGICO POMBERA / AVDA ZARAGOZA, KM 3			D	M	6	8	01/11/2014	2.794.528,80	86.164,64	2.708.364,16	2.708.364,16
1.813	FINCA Nº 40.524 A. - AVDA. DE MADRID, 25 / AVENIDA DE MADRID, 25			P	M	6	1	12/09/2016	554.654,69	6.933,19	547.721,50	547.721,50
	REFº CATASTRAL 5403401WNº											
	Total INMUEBLE - EDIFICIOS Y OTRAS CONSTRUCCIONES								18.949.593,08	2.037.863,70	16.911.729,38	16.911.729,38

Usuario: LO12500107

Ejercicio: 2017

N° Bien	Denominación	N° Serie	Inmov en curso	Tipo Dominio	Natu- raleza	Tipología Física	Título Derecho	Fecha Adquisición	Valor Adquisición	Importe Amortizado	Pendiente Amortizar	Valor Contable Neto
TOTAL RELACIÓN												
									18.949.593,08	2.037.863,70	16.911.729,38	16.911.729,38



Agencia
Desarrollo
de La
Rioja

Departamento de Gestión

SICAP - Sistema de Información Contable

INVENTARIO - RELACIÓN DE BIENES

Fecha: 10/05/17

Hora: 07:42:04

Página 1

Usuario: LO12500107

Ejercicio: 2017

Nº Bien	Denominación	Nº Serie	Inmov en curso	Tipo Dominio	Natu- raleza	Tipología Fisica	Título Derecho	Fecha Adquisición	Valor Adquisición	Importe Amortizado	Pendiente Amortizar	Valor Contable Neto
Tipo de Bien: TERRENOS - TERRENOS Y BIENES NATURALES												
889	CESION GRATUITA PARC 2.283,39 M ARNEDO / PARCELA 4 Pº EL RAPOSAL	5366104WM7756N00001MQ						30/12/2005	141.756,18	0.00	0.00	141.756,18
1.145	ADSCRIP. NAJERA PARCELA 136,116,210 136 / NAJERA.- RECINTO FERIAL	26103A0060013800000LP						30/12/2006	336.559,53	0.00	0.00	336.559,53
1.616	CESIÓN GRATUITA PARCELA "LA MAJA" / PARQUE EMPRESARIAL "LA MAJA" EN ARNEDO							27/11/2012	2.033.137,79	0.00	0.00	2.033.137,79
Total TERRENOS - TERRENOS Y BIENES NATURALES									2.511.453,50	0.00	0.00	2.511.453,50
TOTAL RELACIÓN									2.511.453,50	0.00	0.00	2.511.453,50